

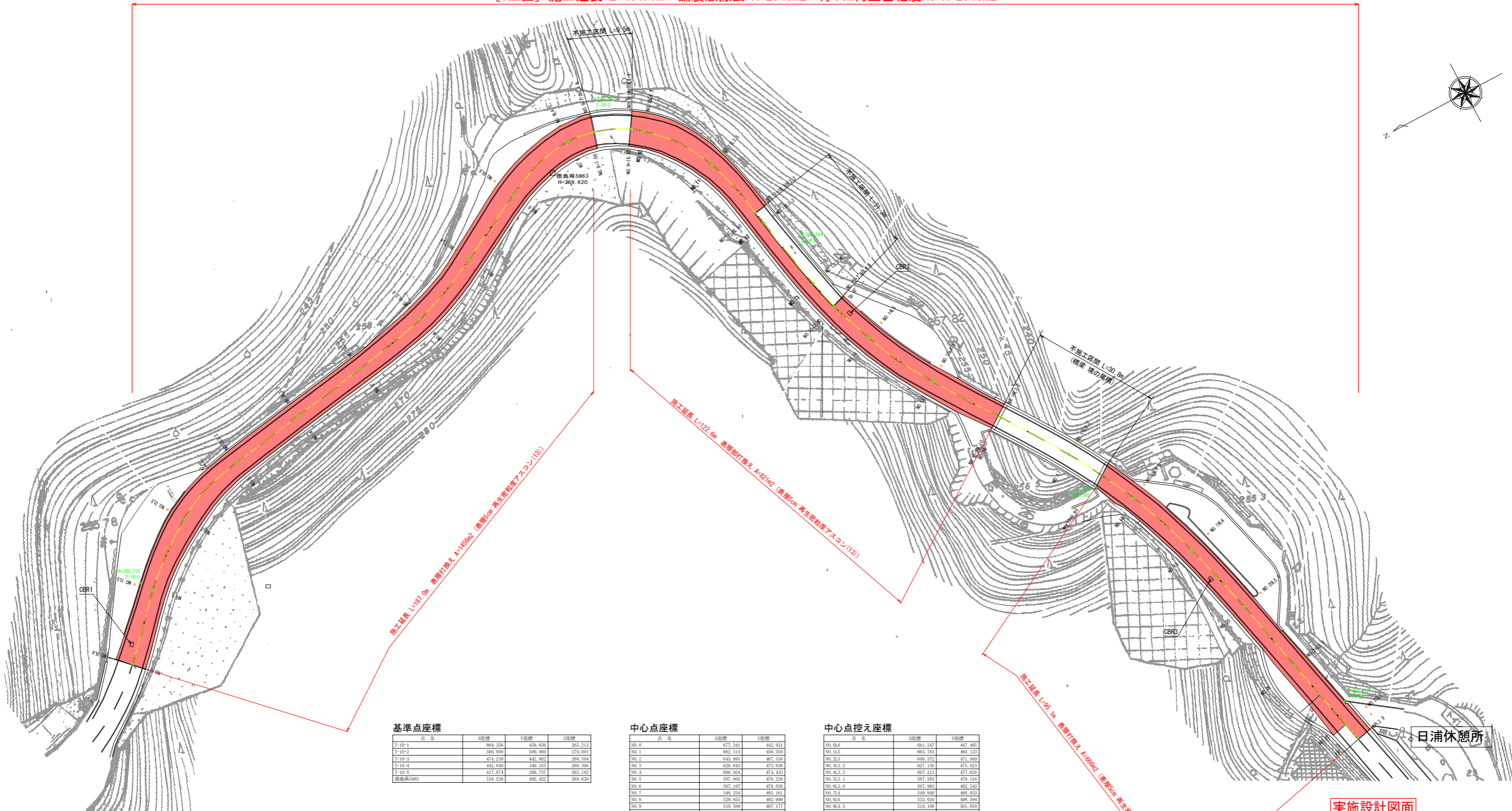
全体工事概要：

施工延長 L=509.0m (1工区 404.7m+2工区 104.3m)
 舗装版撤去 A=3880m² (1工区 2940m²+2工区 940m²)
 厚5cm再生密粒度AS A=3880m² (1工区 2940m²+2工区 940m²)

平面図(1工区) S=1:500

徳島上那賀線(上り下り)
 勝浦郡上勝町福原字下日浦

[1工区] 施工延長 L=404.7m 舗装版撤去 A=2940m² 厚5cm再生密粒度AS A=2940m²



基準点座標

点名	X座標	Y座標	Z座標
T-10-1	464.356	459.456	265.213
T-10-2	500.000	500.000	270.091
T-10-3	474.239	442.402	308.594
T-10-4	442.848	349.555	396.395
T-10-5	417.874	288.737	365.182
徳島線5063	518.228	492.422	269.620

中心点座標

点名	X座標	Y座標
NO.0	677.341	442.931
NO.1	662.514	456.350
NO.2	645.995	467.550
NO.3	628.843	472.636
NO.4	608.924	474.433
NO.5	587.005	476.229
NO.6	567.187	478.026
NO.7	548.254	485.161
NO.8	529.855	492.998
NO.9	510.509	497.177
NO.9+7.00	503.683	495.741
NO.9+16.50	485.278	491.393
NO.10	492.634	489.114
NO.11	482.353	472.205
NO.11+16.50	479.461	465.990
NO.12	479.475	462.512
NO.13	476.621	452.967
NO.13+7.80	475.248	424.990
NO.14	474.931	413.253
NO.15	463.974	394.852
NO.16	454.965	371.582
NO.17	444.236	360.188
NO.18	436.205	341.866
NO.19	430.700	322.658
NO.20	426.995	303.085
NO.21	424.653	283.226
NO.22	421.047	263.454
EP	420.273	258.514

中心点控え座標

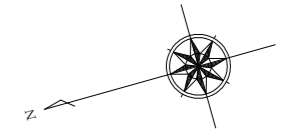
点名	X座標	Y座標
NO.0L6	681.247	447.485
NO.1L5	665.783	460.133
NO.2L5	648.272	471.940
NO.3L2	627.130	475.823
NO.4L2	607.211	477.620
NO.5L3.1	587.283	479.310
NO.6L3.8	567.463	482.545
NO.7L4	548.849	489.832
NO.8L6	532.020	498.594
NO.9L4.5	510.108	501.659
NO.9+7.00L4.5	502.487	500.079
NO.9+16.50L4.5	485.852	495.183
NO.10L4.2	489.770	492.198
NO.11L3.5	479.004	473.223
NO.11+16.50L3.2	476.281	456.343
NO.12L3.2	473.896	452.965
NO.13L3.4	473.271	433.246
NO.13+7.80L4.5	470.885	426.091
NO.14L5	467.166	414.769
NO.15L4.5	460.026	397.111
NO.16L3.8	451.284	378.185
NO.17L3.2	441.283	361.632
NO.18L4.5	431.988	343.435
NO.19L6	424.829	323.895
NO.20L5.5	421.565	303.884
NO.21L3.5	420.591	283.740
NO.22L7	414.131	264.537
EPL3.9	416.420	259.117

実施設計図面

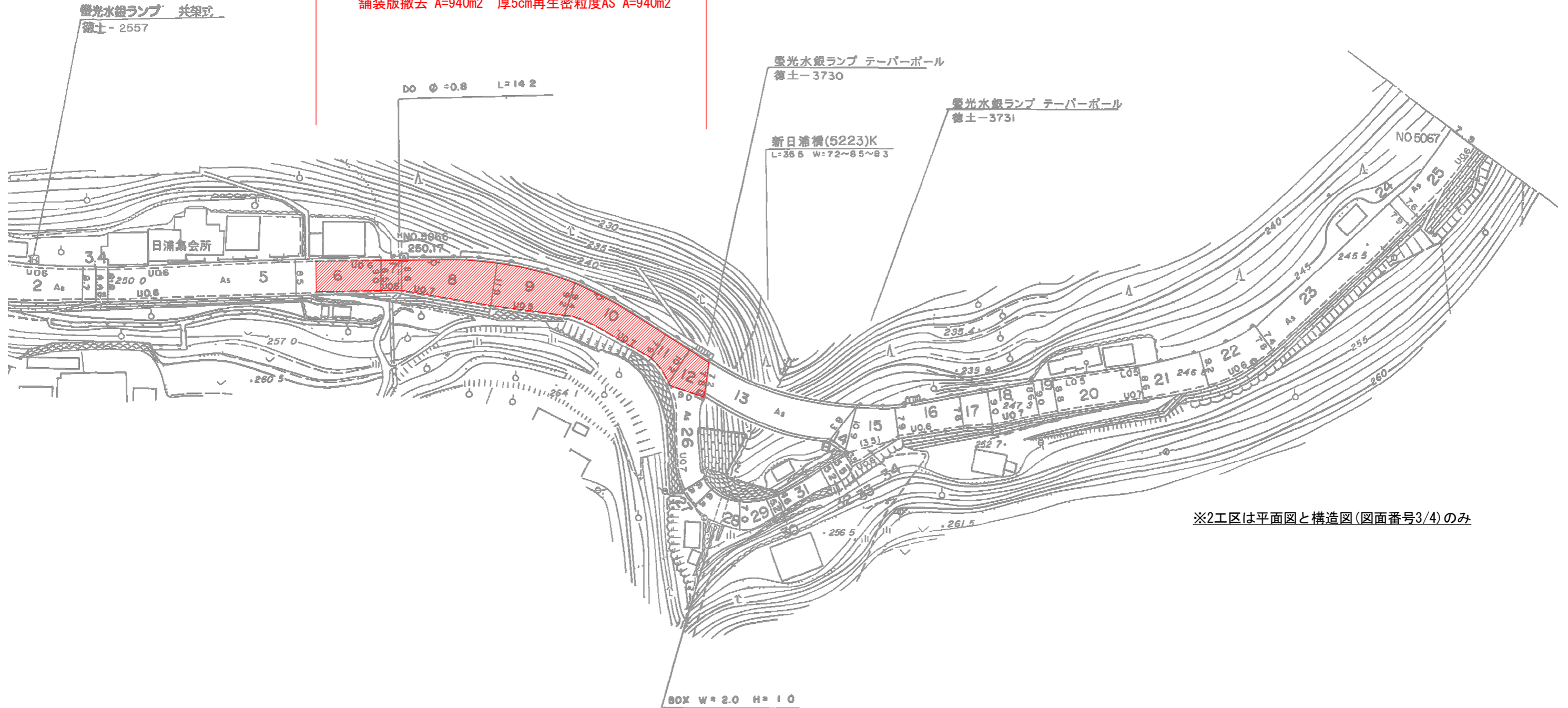
工事名	R1徳島上那賀線 上勝・福原 舗装工事		
路線名等	徳島上那賀線		
工事箇所	勝浦郡上勝町福原字下日浦		
図面名	平面図(1工区)		
縮尺	1:500	図面番号	1/4
会社名			
事業者名	徳島県東部県土整備局徳島庁舎		

平面図(2工区) S=1:500

徳島上那賀線(上り下り)
勝浦郡上勝町福原字下日浦



[2工区] 施工延長 L=104.3m
舗装版撤去 A=940m² 厚5cm再生密粒度AS A=940m²



※2工区は平面図と構造図(図面番号3/4)のみ

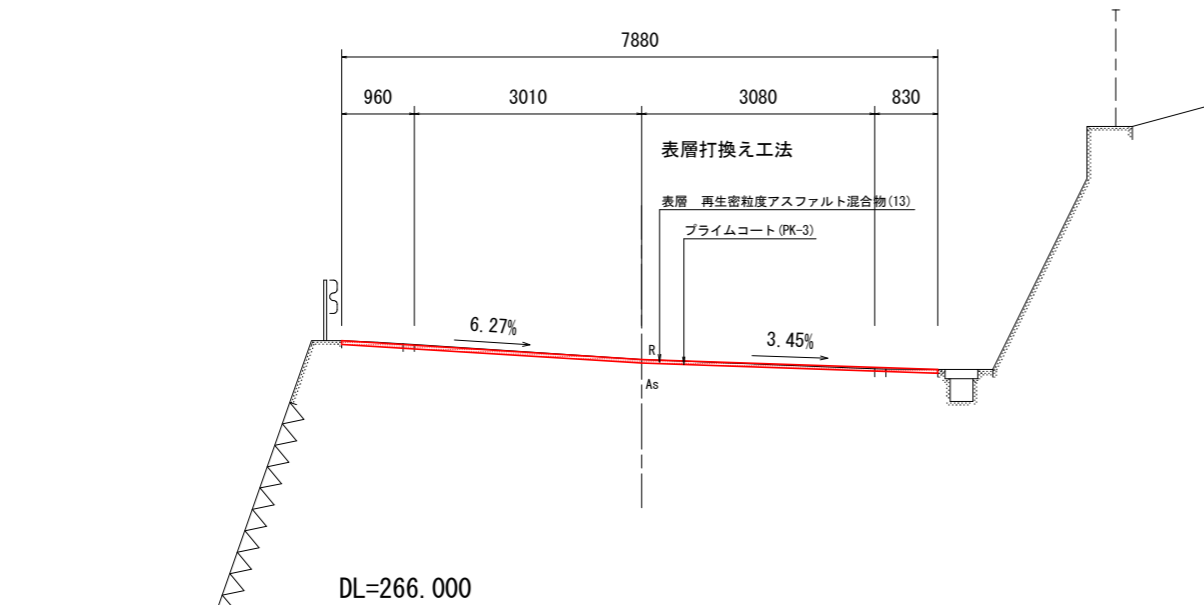
実施設計図面

工事名	R1徳島 徳島上那賀線 上勝・福原 舗装工事		
路線名等	徳島上那賀線		
工事箇所	勝浦郡上勝町福原字下日浦		
図面名	平面図(2工区)		
縮尺	1:500	図面番号	2/4
会社名			
事業者名	徳島県東部県土整備局徳島庁舎		

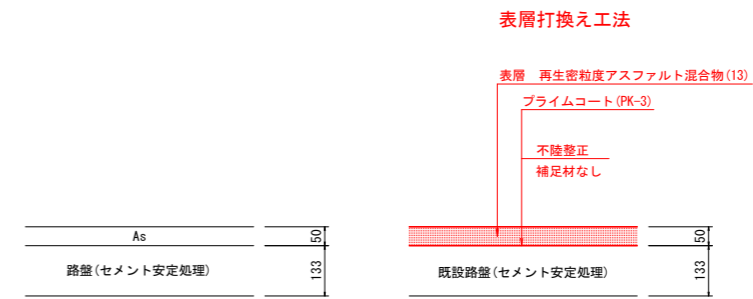
舗装詳細図

標準断面図 (1工区) SC=1:50

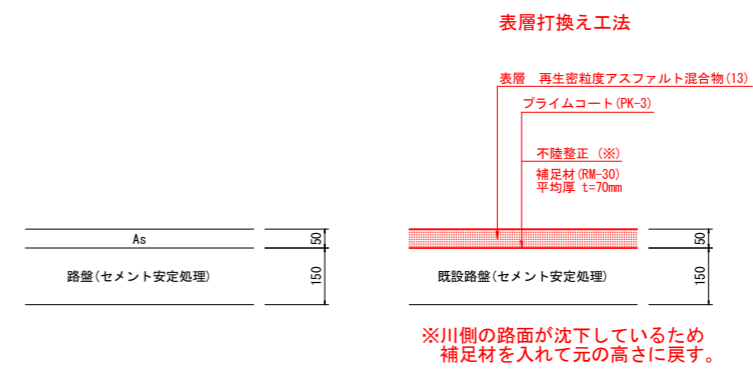
NO. 11付近



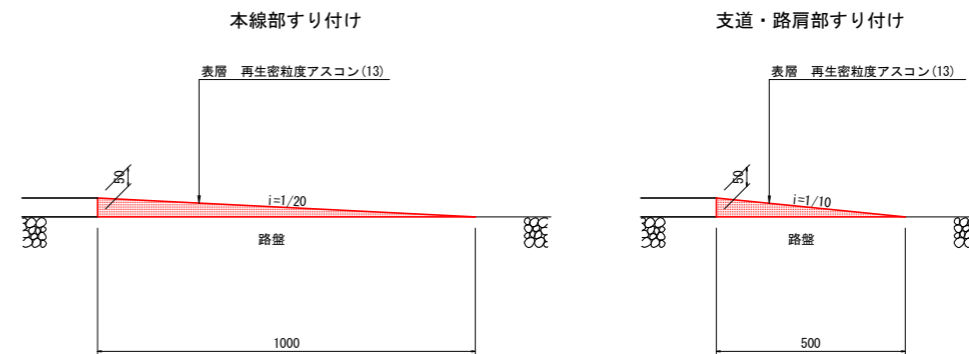
1工区
現況舗装構成 S=1/10 計画舗装構成 S=1/10



2工区
現況舗装構成 S=1/10 計画舗装構成 S=1/10



舗装段差すり付け詳細図 S=1/10



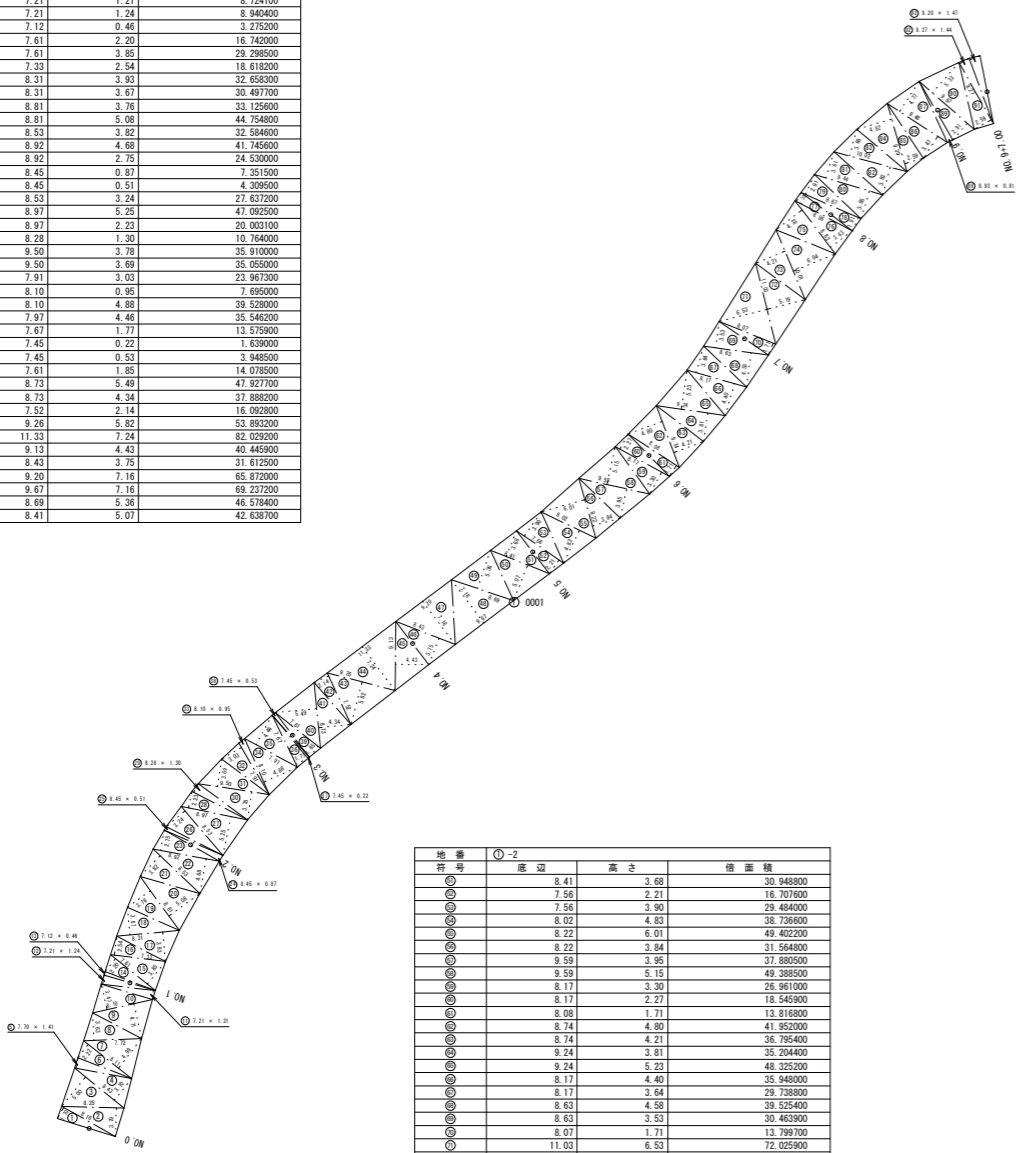
実施設計図面

工事名	R1徳土 徳島上那賀線 上勝・福原 舗装工事		
路線名等	徳島上那賀線		
工事箇所	勝浦郡上勝町福原字下日浦		
図面名	標準断面図 舗装詳細図		
縮尺	1:500	図面番号	3/4
会社名			
事業者名	徳島県東部県土整備局徳島庁舎		

舗装展開図(1工区) S=1:500

徳島上那賀線(上り下り)
勝浦郡上勝町福原字下日浦

地番 符号	底辺	高さ	積面積
①	8.16	1.70	13.872000
②	8.25	3.79	31.267500
③	8.43	5.00	42.150000
④	8.43	3.70	31.191000
⑤	7.70	1.41	10.857000
⑥	8.11	2.22	18.004200
⑦	8.11	4.99	40.468900
⑧	7.72	3.63	28.023600
⑨	8.10	4.71	38.151000
⑩	8.10	3.47	28.107000
⑪	7.21	1.21	8.724100
⑫	7.21	1.24	8.949400
⑬	7.12	0.46	3.273200
⑭	7.61	2.20	16.742000
⑮	7.61	3.85	29.298500
⑯	7.33	2.54	18.618200
⑰	8.31	3.93	32.653200
⑱	8.31	3.67	30.497700
⑲	8.81	3.76	33.125600
⑳	8.81	5.08	44.754800
㉑	8.53	3.82	32.594000
㉒	8.82	4.68	41.145500
㉓	8.92	2.75	24.530000
㉔	8.45	0.87	7.351500
㉕	8.45	0.51	4.309500
㉖	8.53	3.24	27.637200
㉗	8.97	5.25	47.092500
㉘	8.97	2.23	20.003100
㉙	8.28	1.30	10.764000
㉚	9.50	3.78	35.910000
㉛	9.50	3.69	35.052000
㉜	7.91	3.03	23.967200
㉝	8.10	0.95	7.696000
㉞	8.10	4.88	39.529000
㉟	7.97	4.46	35.546200
㊱	7.67	1.77	13.575900
㊲	7.45	0.22	1.639000
㊳	7.45	0.53	3.948500
㊴	7.61	1.85	14.078500
㊵	8.23	5.49	45.227700
㊶	8.73	4.34	37.888200
㊷	7.52	2.14	16.092800
㊸	9.26	5.82	53.892200
㊹	11.23	7.24	82.029200
㊺	9.13	4.43	40.445900
㊻	8.43	3.75	31.612500
㊼	9.20	7.16	65.872000
㊽	9.67	7.16	69.237200
㊾	8.69	5.38	46.579400
㊿	8.41	5.07	42.638700

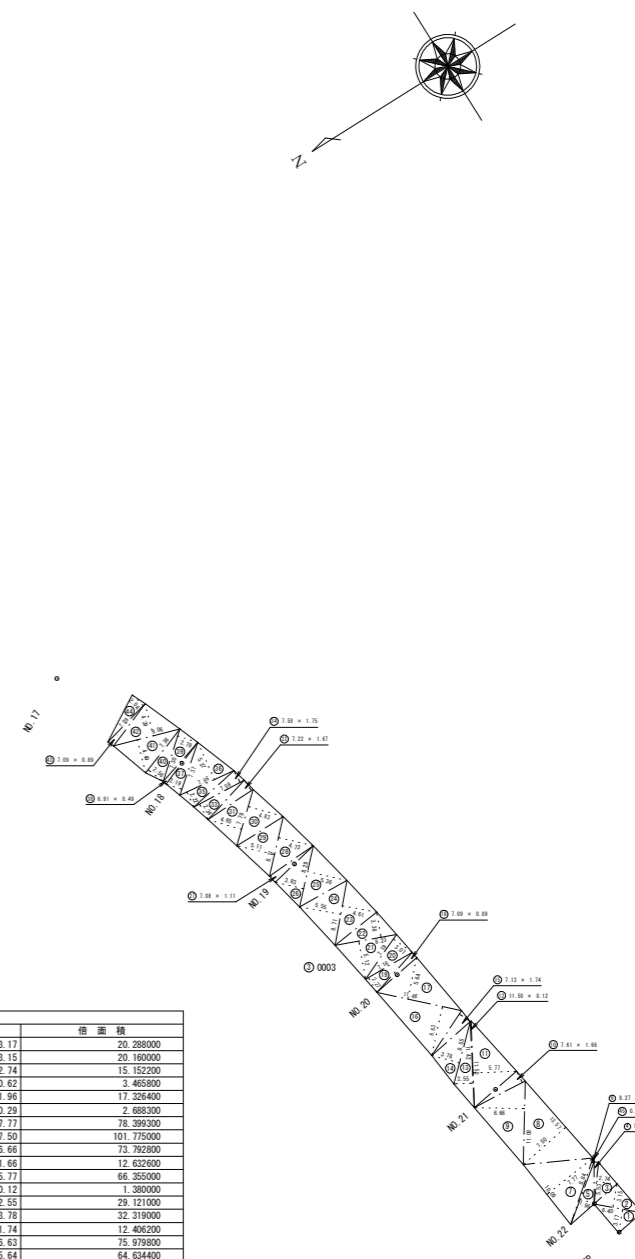


地番 符号	底辺	高さ	積面積
①	8.41	3.46	29.048800
②	7.56	2.21	16.707900
③	7.56	3.90	29.484000
④	8.02	4.83	38.736600
⑤	8.22	6.01	49.402200
⑥	8.22	3.84	31.564800
⑦	9.59	3.95	37.885500
⑧	9.59	5.15	49.388500
⑨	8.17	3.30	26.961000
⑩	8.17	2.27	18.549600
⑪	8.08	1.71	13.818800
⑫	8.74	4.80	41.952000
⑬	8.74	4.21	36.795400
⑭	9.24	3.81	35.204400
⑮	9.24	5.23	48.323200
⑯	8.17	4.40	35.948000
⑰	8.17	3.64	29.738800
⑱	8.63	4.58	39.525400
㉑	8.63	3.53	30.463600
㉒	8.07	1.71	13.799700
㉓	11.03	6.53	72.029900
㉔	11.03	5.19	57.245700
㉕	10.01	4.21	42.142100
㉖	10.01	6.04	60.466400
㉗	8.82	4.33	38.190600
㉘	8.82	3.63	32.016600
㉙	8.56	1.32	11.299200
㉚	8.67	1.91	16.559700
㉛	8.67	2.91	25.229700
㉜	9.44	3.85	36.344000
㉝	9.44	3.61	34.078400
㉞	10.02	3.82	38.276400
㉟	10.02	3.68	36.673600
㊱	9.39	4.82	45.259800
㊲	9.39	2.59	24.320100
㊳	9.48	3.47	32.895600
㊴	9.48	4.77	45.219600
㊵	8.83	0.81	7.223200
㊶	9.67	2.91	28.139700
㊷	9.67	5.33	51.541100
㊸	9.27	2.59	24.009300
㊹	9.27	1.44	13.348800
㊺	9.20	1.47	13.524000
合計			2911.327000
合計面積			1455.663600
面積			1455.66

地番 符号	底辺	高さ	積面積
①	9.18	1.18	10.832400
②	9.77	2.61	25.499700
③	9.77	2.86	27.942200
④	9.26	1.46	13.519600
⑤	9.26	2.99	27.687400
⑥	10.06	3.49	35.109400
⑦	10.06	3.76	37.825600
⑧	9.28	2.86	26.548900
⑨	9.39	4.27	40.095300
⑩	9.39	4.07	38.217300
⑪	9.39	4.05	38.025500
⑫	9.39	4.38	41.128200
⑬	8.93	3.16	28.218800
⑭	8.93	3.03	27.057900
⑮	7.98	1.08	8.618400
⑯	7.98	1.69	13.485200
⑰	8.72	4.90	42.728000
⑱	8.72	3.43	29.909600
㉑	7.98	2.90	23.142000
㉒	7.98	4.11	32.797800
㉓	4.01	1.15	4.611500
㉔	7.10	2.58	18.318000
㉕	7.69	6.09	46.832100
㉖	7.69	2.62	20.147800
㉗	3.49	0.86	3.001400
㉘	4.86	2.43	11.809800
㉙	4.86	2.45	11.907000
㉚	3.40	0.24	0.816000
㉛	3.60	1.33	4.788000
㉜	5.55	3.38	18.759000
㉝	6.02	3.34	20.106800
㉞	7.32	3.39	24.814800
㉟	6.67	2.97	19.809900
㊱	6.45	2.96	19.092000
㊲	6.55	3.49	22.859500
㊳	3.66	1.51	5.526600
㊴	3.47	0.38	1.342000
㊵	6.09	2.84	17.296500
㊶	7.81	3.55	27.725500
㊷	4.57	2.34	10.693800
㊸	4.61	2.19	10.095900
㊹	7.25	3.23	23.417500
㊺	8.13	4.08	33.179400
㊻	8.13	5.57	45.284100
㊼	7.87	3.54	27.858800
㊽	7.73	3.25	25.122500
㊾	7.73	2.04	15.766200
㊿	7.97	2.54	20.243800
①	7.97	2.57	20.487900
②	9.33	4.08	38.066400
③	9.33	3.89	36.297700
④	9.53	3.90	37.167000
⑤	9.53	4.04	38.501200
⑥	8.80	2.88	26.224000
⑦	8.80	5.12	45.056000
⑧	7.79	2.85	22.201500
⑨	7.79	1.88	14.645200
⑩	8.10	2.57	20.817000
⑪	8.10	4.84	39.204000
⑫	8.85	5.82	51.507000
⑬	8.85	5.68	50.260000
⑭	10.17	3.29	33.459300
⑮	10.17	6.84	69.562800
⑯	7.53	2.65	19.954500
合計			1442.921100
合計面積			821.4620500
面積			821.46

地番 符号	底辺	高さ	積面積
①	6.40	3.17	20.288000
②	6.40	3.15	20.160000
③	5.53	2.74	15.152200
④	5.59	0.62	3.465800
⑤	8.84	1.96	17.326400
⑥	10.27	0.29	2.986200
⑦	10.09	7.77	78.399300
⑧	13.57	7.50	101.775000
⑨	7.91	6.66	52.678200
⑩	7.91	1.66	13.132600
⑪	11.60	5.71	66.355000
⑫	11.50	0.12	1.380000
⑬	11.42	2.55	29.121000
⑭	8.55	3.78	32.319000
⑮	7.13	1.74	12.406200
⑯	11.46	6.63	75.978800
⑰	11.46	5.64	64.634400
⑱	7.09	0.89	6.310100
⑲	7.16	2.27	16.252200
㉑	7.19	3.07	22.073200
㉒	8.23	5.12	42.137600
㉓	8.23	3.38	27.817400
㉔	8.71	4.61	40.153100
㉕	8.71	5.65	48.945500
㉖	8.29	5.36	44.434400
㉗	8.29	3.83	31.750700
㉘	7.08	1.11	7.858800
㉙	8.11	4.73	38.365200
㉚	8.11	5.11	41.442100
㉛	7.78	4.83	37.577400
㉜	7.78	4.65	36.177000
㉝	7.22	1.67	12.057400
㉞	7.58	2.34	17.737200
㉟	7.58	1.75	13.265000
㊱	7.86	2.22	17.448200
㊲	7.86	5.37	42.208200
㊳	7.37	2.19	16.146300
㊴	8.21	0.49	4.039000
㊵	7.30	2.79	20.367000
㊶	7.36	2.56	18.841600
㊷	9.06	4.49	40.679400
㊸	9.06	4.39	39.773400
㊹	7.09	0.89	6.310100
㊺	7.09	2.04	14.463600
㊻	0.52	0.19	0.098800
合計			1331.338800
合計面積			665.6684000
面積			665.66

① = 1455.6636000
② = 821.4620500
③ = 665.6684000
①+②+③ = 2942.7951
舗装面積合計 2942.79 ㎡



実施設計図面

工事名	R1 徳島上那賀線 上勝・福原 舗装工事		
路線名等	徳島上那賀線		
工事箇所	勝浦郡上勝町福原字下日浦		
図面名	舗装展開図(1工区)		
縮尺	1:500	図面番号	4/4
会社名			
事業者名	徳島県東部県土整備局徳島庁舎		